

REGULARIZAÇÃO FLUVIAL E CONTROLO DE CHEIAS DA RIBEIRA DO PRIOR VELHO

PLANO DE QUALIFICAÇÃO DA CIDADE
DE SACAVÉM / 1ª FASE

Obra do “Caneiro de Sacavém”

Caro munícipe, como oportunamente foi comunicado, a Câmara Municipal de Loures adjudicou, no dia 14 de maio de 2018, a obra de Regularização Fluvial e Controlo de Cheias da Ribeira do Prior Velho, que contempla a construção de um novo caneiro, prevenindo a ocorrência de cheias na zona baixa de Sacavém.

Entretanto, o início da obra foi suspenso em resultado de uma ação de contencioso, apresentada por uma das empresas concorrentes à empreitada, que aguarda decisão do Tribunal Administrativo.

A Câmara Municipal aguarda aquela decisão por forma a poder retomar o processo e a realizar esta tão importante intervenção. Enquanto tal não é possível, prosseguem os procedimentos para a implementação de medidas mitigadoras dos incómodos que resultarão dos trabalhos (alternativas de trânsito, bolsas de estacionamento, circuitos de transportes públicos, e circulação de viaturas de socorro e emergência), medidas que envolvem a participação de diversas entidades, com as quais a Câmara Municipal tem trabalhado de modo a garantir que, após decisão do Tribunal, tudo esteja pronto para o início da obra.

Relembramos que o objetivo desta obra, com um investimento global de 11,5 milhões de euros, é diminuir o risco e atenuar as vulnerabilidades na zona baixa de Sacavém, alvo frequente de fenómenos de cheias que causam danos materiais a residentes, estabelecimentos comerciais e indústria, e colocam também em risco a integridade física das pessoas.

Esta intervenção é também indispensável para a realização de outras obras, como a requalificação da Praça da República, com arranjos dos passeios e do jardim.

REGULARIZAÇÃO FLUVIAL E CONTROLO DE CHEIAS DA RIBEIRA DO PRIOR VELHO

PLANO DE QUALIFICAÇÃO DA CIDADE
DE SACAVÉM

Obra do "Caneiro de Sacavém" Início dos procedimentos técnicos

Caro munícipe, nos termos da decisão do Tribunal Central Administrativo Sul, foi levantada a suspensão de início da obra de Regularização Fluvial e Controlo de Cheias da Ribeira do Prior Velho que, como informado em comunicado anterior, tinha sido requerida por uma das empresas concorrentes à empreitada.

Estão, assim, reunidas as condições para se desenvolverem os procedimentos técnicos prévios ao começo da obra.

A partir do próximo dia 15 de fevereiro, serão realizadas as vistorias ao estado de conservação do edificado, previstas no âmbito do contrato da empreitada, de modo a garantir a salvaguarda dos interesses de proprietários e utilizadores, quanto a eventuais danos que ocorram no decurso dos trabalhos da obra.

Estas vistorias incidirão sobre todo o edificado adjacente à Praça da República, Rua Auta de Palma Carlos e Rua Salvador Allende, conforme mapa no verso.

A empresa Checkhouse, especializada neste tipo de serviços, será responsável pela execução das vistorias, bem como das demais diligências necessárias, nomeadamente contacto com os proprietários, agendamento de vistorias e elaboração de relatórios, autenticação e depósito em notário.

Relembra-se que o objetivo desta obra, com um investimento global de 11,5 milhões de euros, é diminuir o risco e atenuar as vulnerabilidades na zona baixa de Sacavém, alvo frequente de fenómenos de cheias, que causam danos materiais a residentes, estabelecimentos comerciais e industriais, colocando também em risco a integridade física das pessoas.

Esta intervenção é indispensável para a realização de outras intervenções previstas, nomeadamente a requalificação da Praça da República, com arranjos dos passeios e do jardim.

Aviso

**As vistorias serão efetuadas
por técnicos devidamente identificados.**

**Em caso de dúvida,
solicite as respetivas credenciais.**

**Imóveis a vistoriar
na área de intervenção da obra**



**As
pessoas
são a nossa
marca**

**www.cm-loures.pt
facebook.com/MunicipiodeLoures**

REGULARIZAÇÃO FLUVIAL E CONTROLO DE CHEIAS DA RIBEIRA DO PRIOR VELHO

PLANO DE QUALIFICAÇÃO DA CIDADE
DE SACAVÉM / 1ª FASE

Plano de intervenção para controlo de pragas urbanas no Caneiro de Sacavém

Caro munícipe, a Câmara Municipal de Loures e a empresa Luthisa – empresa contratada pela Autarquia para efetuar o controlo de pragas urbanas no concelho de Loures – informam que vai ter início no mês de maio um tratamento de pragas urbanas, associado à obra do Caneiro de Sacavém.

O tratamento decorrerá durante 30 meses e tem como objetivo diminuir o número de ocorrências associadas às pragas urbanas em espaço público e, conseqüentemente, manter a qualidade de vida dos moradores e visitantes de Sacavém.

A Câmara Municipal de Loures apela à compreensão de todos para os incómodos que possam surgir, bem como para que sejam respeitados os avisos colocados para informação dos munícipes.

REGULARIZAÇÃO FLUVIAL E CONTROLO DE CHEIAS DA RIBEIRA DO PRIOR VELHO

PLANO DE QUALIFICAÇÃO DA CIDADE
DE SACAVÉM / 1ª FASE

Obra do “Caneiro de Sacavém”

Caro munícipe, a intervenção de Regularização Fluvial e Controlo de Cheias da Ribeira do Prior Velho terá uma duração total de 540 dias, distribuídos por 14 fases, a primeira das quais começará a partir do próximo dia 13 de maio.

Para a realização dos trabalhos compreendidos nesta fase será necessário proceder à circulação alternada do trânsito, com recurso a sinalização luminosa, na Rua Miguel Bombarda (EN 250), numa extensão de cerca de 40 metros.

A Câmara Municipal apela à compreensão da população face aos constrangimentos que esta situação possa vir a causar, reafirmando que todos os esforços estão a ser desenvolvidos no sentido de os minimizar.

Relembra-se que o objetivo desta obra, com um investimento global de 11,5 milhões de euros, é diminuir o risco e atenuar as vulnerabilidades na zona baixa de Sacavém, alvo frequente de fenómenos de cheias, que causam danos materiais a residentes, estabelecimentos comerciais e industriais, colocando também em risco a integridade física das pessoas. Esta intervenção é indispensável para a realização de outras intervenções previstas, nomeadamente a requalificação da Praça da República, com arranjos dos passeios e do jardim.

**A partir
de 13 de maio**

Trânsito condicionado

**na N250, entre
a Praça da República
e a Rua Miguel
Bombarda**



**As
pessoas
são a nossa
marca**

NÚMERO VERDE
800 100 176

REGULARIZAÇÃO FLUVIAL E CONTROLO DE CHEIAS DA RIBEIRA DO PRIOR VELHO PLANO DE QUALIFICAÇÃO DA CIDADE DE SACAVÉM

Caro munícipe,

a intervenção de Regularização Fluvial e Controlo de Cheias da Ribeira do Prior Velho, em curso, vai avançar para uma nova fase, a partir do dia 6 de setembro. Os trabalhos vão decorrer na Praça da República até ao início da Rua Auta da Palma Carlos.

Por este motivo, solicita-se a melhor atenção para os desvios de trânsito, nomeadamente para as viaturas ligeiras provenientes da Rua Salvador Allende, que serão impedidas de prosseguir em frente, na rotunda do Centro Social, para a Rua Auta da Palma Carlos, com exceção a moradores, cargas e descargas e veículos de recolha de resíduos, sendo desviadas para a Avenida de São José, em direção à EN 10, de onde poderão prosseguir para a Praça da República ou para a Avenida Estado da Índia, sendo utilizado o mesmo trajeto em sentido contrário.

Em todas as fases, no limite da zona de intervenção da obra, será marcada, provisoriamente, uma rotunda, de modo a permitir inverter o sentido e prosseguir por trajetos alternativos. Serão, entretanto, reabertos e postos em utilização os troços já executados, minorando desta forma a dificuldade nos acessos aos edifícios e serviços.

Na duração total do condicionamento de trânsito, ficará sempre garantido o acesso pedonal e de viaturas de emergência, através de

corredores laterais entre os edifícios de habitação e serviços, e a vedação da frente de trabalho em execução.

Os transportes públicos serão desviados na rotunda da Rua Salvador Allende para a Rua Luís de Camões, pelo interior do Quartel de Adidos, com destino à Praça da República, efetuando o mesmo trajeto em sentido inverso.







Alerta-se, ainda, para a alteração da localização dos contentores de recolha de resíduos sólidos urbanos, conforme planta no interior. A Câmara Municipal apela à compreensão da população face aos constrangimentos que esta situação possa vir a causar, reafirmando que todos os esforços estão a ser desenvolvidos no sentido de os minimizar.

Relembra-se que o objetivo desta obra, com um investimento global de 11,5 milhões de euros, é diminuir o risco e atenuar as vulnerabilidades na zona baixa de Sacavém, alvo frequente de fenómenos de cheias, que causam danos materiais a residentes, estabelecimentos comerciais e industriais, colocando também em risco a integridade física das pessoas. Esta intervenção é indispensável para a realização de outras intervenções previstas, nomeadamente a requalificação da Praça da República.

A partir de 6 de setembro

TRÂNSITO CONDICIONADO Entre a Praça da República e o início da Rua Auta da Palma Carlos



-  Sentido EN10
-  Sentido Sacavém centro
-  Zona de obra
-  Zonas condicionadas
-  Ponto recolha | Resíduos Sólidos Urbanos
-  Paragem de autocarros



Atendimento Municipal da obra do Caneiro

Av. de São José, nº 36
9:30 » 13:00 | 14:00 » 17:30

NÚMERO VERDE

800 100 176

REGULARIZAÇÃO FLUVIAL E CONTROLO DE CHEIAS DA RIBEIRA DO PRIOR VELHO

PLANO DE QUALIFICAÇÃO DA CIDADE DE SACAVÉM

Caro munícipe,

A intervenção de Regularização Fluvial e controlo de Cheias da Ribeira do Prior Velho, em curso, vai avançar para uma nova fase, a partir de dia 31 de julho. Os trabalhos vão decorrer na Rua Auta da Palma Carlos e na Rua Salvador Allende.

Por este motivo, solicita-se a melhor atenção para as seguintes informações:

- 1.** Interdição da circulação rodoviária no troço da Rua Salvador Allende, entre a rotunda do posto de abastecimento de combustível e a rotunda sob a A1, numa extensão de cerca de 160 metros.
- 2.** Interdição da circulação rodoviária no troço da Rua Auta da Palma Carlos, entre o jardim da Praça da República e a Farmácia Soares, numa extensão de cerca de 170 metros.
- 3.** Desvio do trânsito proveniente de Camarate/Prior Velho, na rotunda sob a A1, pela Rua Júlio Bruno da Costa Pereira, prosseguindo pela Rua Heróis do Ultramar e Rua Trigueiros Martel, com destino à Avenida Estado da Índia/EN10.
- 4.** No sentido inverso, a circulação do trânsito local fica assegurada pela Avenida de São José e pela Rua Luís de Camões (Bairro da Fonte Perra) para ligação a sul, na rotunda sob a A1 na Rua Salvador Allende.
- 5.** O troço da Rua Auta da Palma Carlos, compreendido entre o posto de combustível e a Farmácia Soares, fica com circulação exclusiva de trânsito local.
- 6.** Para garantir a circulação pedonal, serão mantidos os passeios existentes em ambos os lados das ruas.
- 7.** As faixas de estacionamento existentes de ambos os lados das ruas estarão reservadas para acesso a veículos de emergência e cargas e descargas do comércio.
- 8.** A rotunda sob a A1 será provisoriamente desativada, passando a funcionar como cruzamento.
- 9.** A rotunda do posto de combustíveis também será provisoriamente anulada, sendo, junto da mesma, criada outra rotunda provisória de menor dimensão, viabilizando assim manobras e a distribuição do trânsito afluente.
- 10.** Para sinalização do troço de via interditada serão colocados painéis informativos, antecedendo os extremos da zona a inviabilizar ao trânsito.
- 11.** Logo que estejam terminadas as infraestruturas enterradas, na zona da faixa de rodagem, será feita a reposição dos lancis e das camadas de pavimento para viabilizar a reposição da circulação para moradores e trânsito local.

Relativamente aos transportes públicos, informa-se que a carreira 302 passará pelo interior do Quartel de Adidos, o que implicará:

- › As paragens da Avenida de São José são eliminadas, ficando como alternativa as paragens junto ao Real Forte.
- › As paragens junto à Pastelaria Orvalho (à chegada à rotunda da A1) são substituídas pelas novas paragens entretanto criadas na Rua Luís de Camões.
- › Adicionalmente, passarão a ser cumpridas pela carreira 302 as paragens atualmente existentes na Praça da República (uma em cada sentido) e as paragens também criadas à entrada/saída do Quartel de Adidos (uma em cada sentido), junto à Rua Barbosa do Bocage.

Alerta-se, ainda, para a alteração da localização dos contentores de recolha de resíduos sólidos urbanos, conforme planta no interior.

A Câmara Municipal de Loures apela à compreensão de todos para os constrangimentos que esta situação possa vir a causar, reafirmando que todos os esforços estão a ser feitos no sentido de os minimizar.

Relembra-se que o objetivo desta obra, é diminuir o risco e atenuar as vulnerabilidades na zona baixa de Sacavém, alvo frequente de fenómenos de cheias, que causam danos materiais a residentes, estabelecimentos comerciais e industriais, colocando também em risco a integridade física das pessoas.

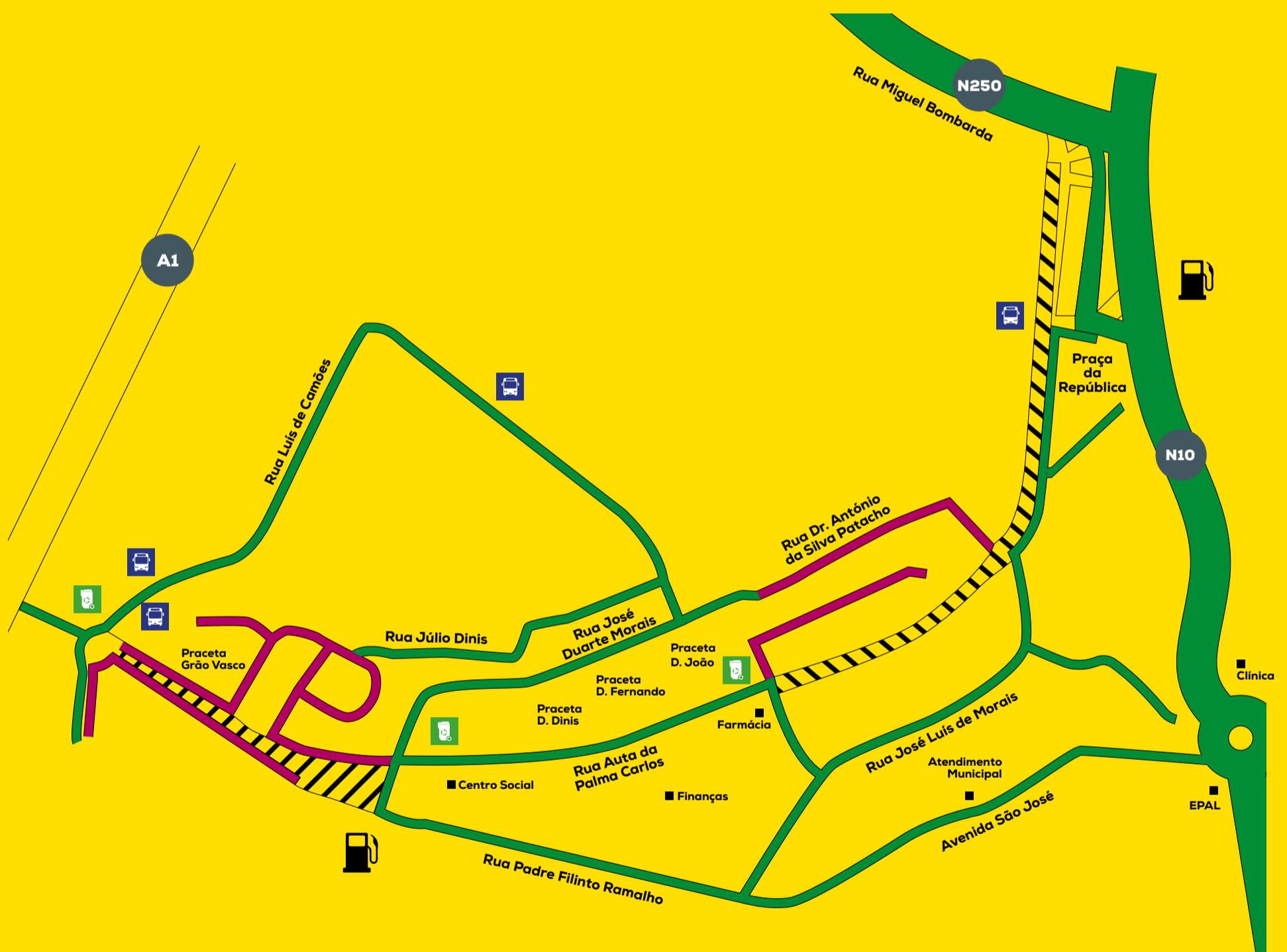
Esta intervenção é ainda indispensável para a realização de outras intervenções previstas, nomeadamente a re-qualificação da Praça da República.

A partir de 31 de julho

Trânsito condicionado

Na Rua Auta da Palma Carlos e Rua Salvador Allende

SACAVÉM



Zona de obra

Vias de circulação de trânsito

Acesso a viaturas de emergência e residentes



Ponto recolha | Resíduos Sólidos Urbanos



Paragem de autocarros

i Atendimento Municipal da obra do Caneiro › Avenida de São José, nº 36, Sacavém • Horário 9:30 › 13:00 | 14:00 › 17:30

**As
pessoas
são a nossa
marca**

NÚMERO VERDE
800 100 176